滨海街道禁止开垦陡坡地范围分布示意图

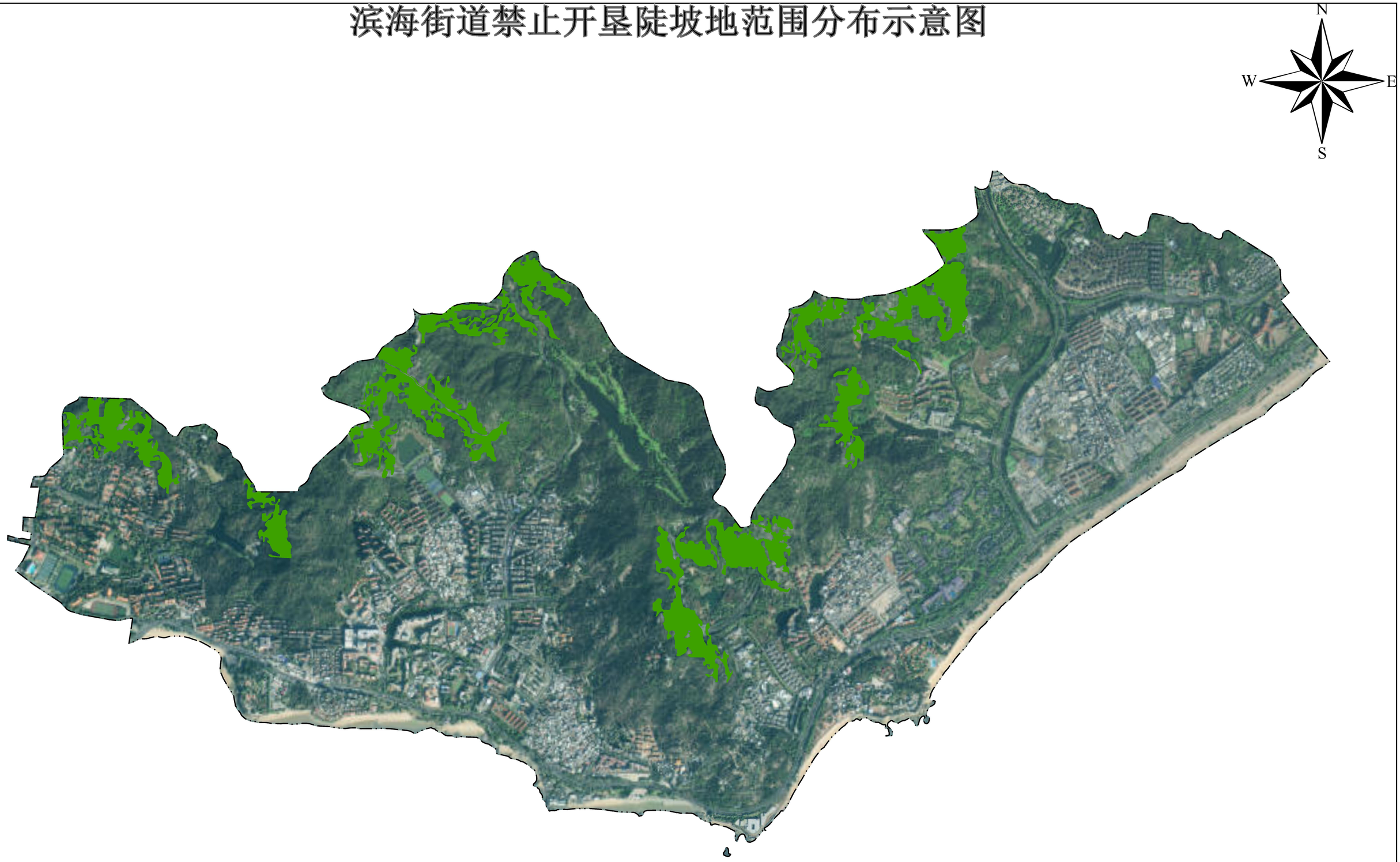

图例

行政边界

禁止开垦陡坡地范围

0 1 2 km

本图行政边界仅服务于陡坡地范围示意，不作为权属确认等其他用途。

开元街道禁止开垦陡坡地范围分布示意图

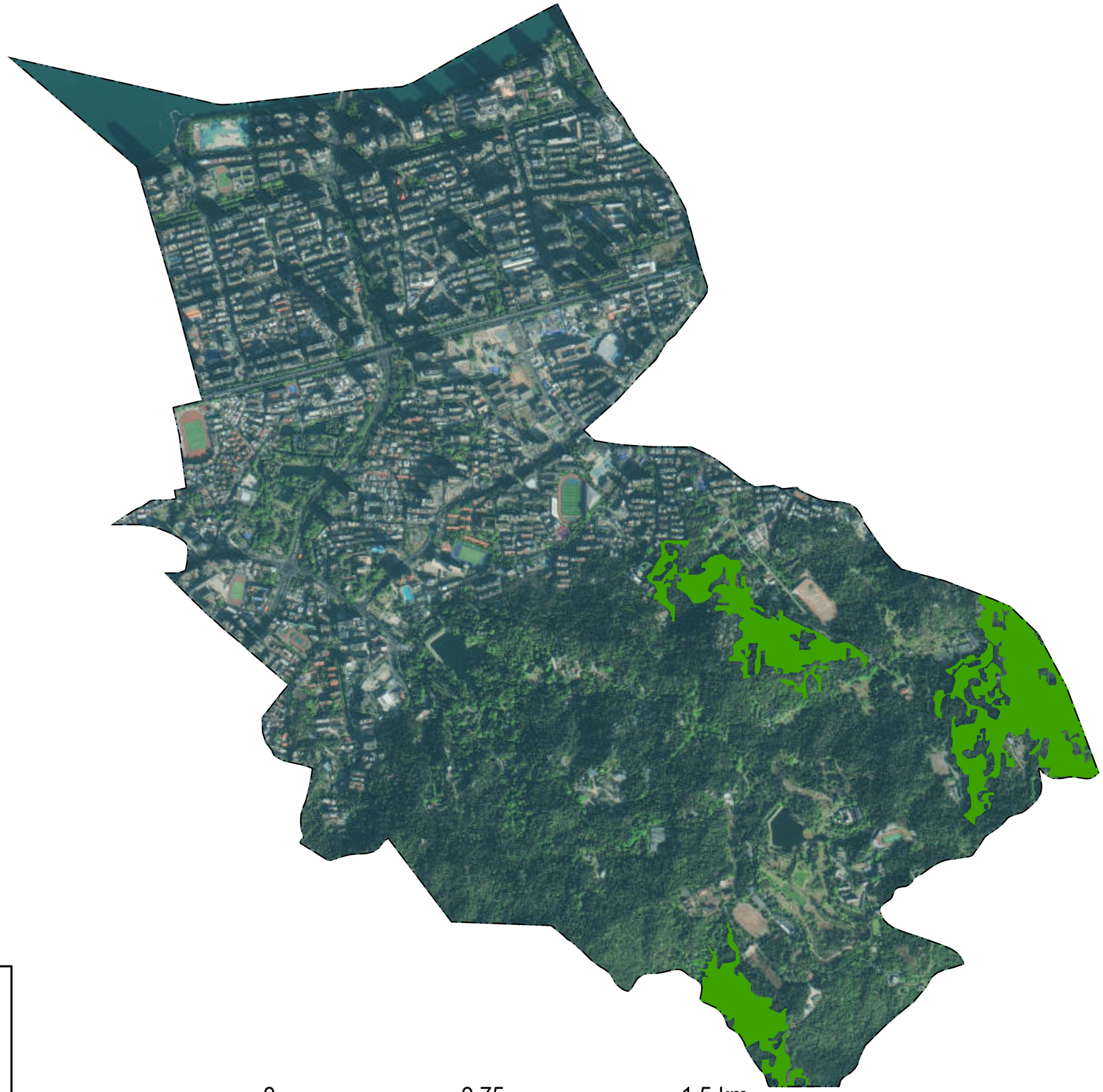

图例

行政边界

禁止开垦陡坡地范围

本图行政边界仅服务于陡坡地范围示意，不作为权属确认等其他用途。

莲前街道禁止开垦陡坡地范围分布示意图

图例

行政边界

禁止开垦陡坡地范围

本图行政边界仅服务于陡坡地范围示意，不作为权属确认等其他用途。

梧村街道禁止开垦陡坡地范围分布示意图

图例

行政边界

禁止开垦陡坡地范围

本图行政边界仅服务于陡坡地范围示意，不作为权属确认等其他用途。

筼筜街道禁止开垦陡坡地范围分布示意图

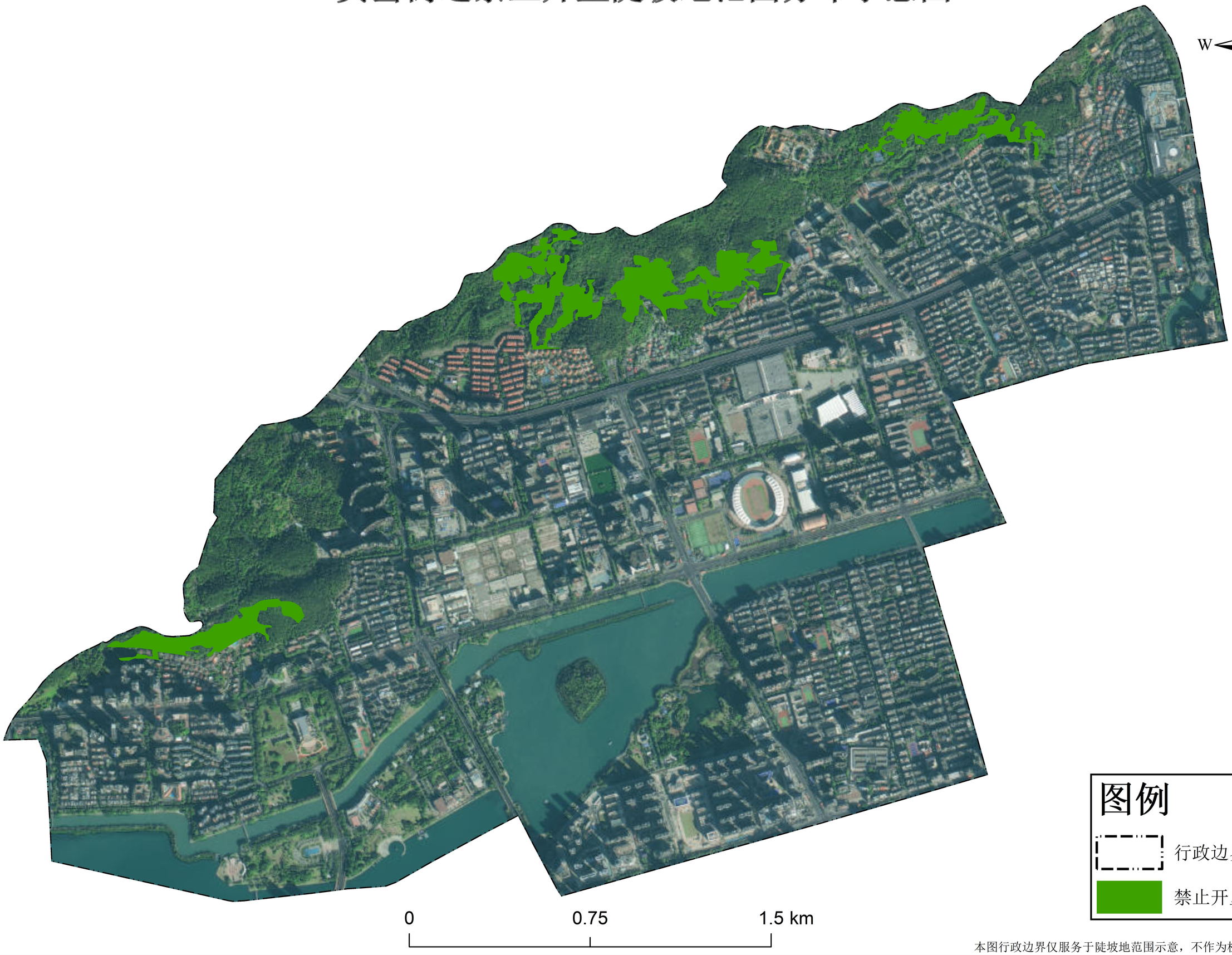

图例

行政边界

禁止开垦陡坡地范围

本图行政边界仅服务于陡坡地范围示意，不作为权属确认等其他用途。